



Инвентаризация объектов городского хозяйства

Паспорт благоустройства

Автор презентации:

И.М. Цуриков

Начальник группы
согласования:

О.А. Струнникова

ГБУ «Мосгоргеотрест»

Москва – 2022 г.





Паспортизация. Кому и зачем это нужно?

Это нужно нашему городу



Для контроля за расходованием бюджетных средств

**Для поддержания актуальных данных
о состоянии зеленого фонда**





Что такое АСУ ОДС и САПР МГГТ ?

АСУ ОДС

Автоматизированная система управления
«Объединенная диспетчерская служба»

**Геоинформационная система,
которая содержит сведения об
объектах городского хозяйства.**

Формирует паспорт объекта

САПР МГГТ

Система автоматизированного
проектирования Мосгоргеотрест

**Модуль согласования границ
объектов городского
хозяйства**

**Нужен для согласования
границ объектов**





Как получить паспорт ?

1. Подать заявку на паспортизацию объекта в Москомархитектуру ([подробнее](#))
2. Подать заявку на регистрацию в САПР МГГТ и АСУ ОДС ([подробнее](#))
3. Получить логин и пароль на почту, указанную в заявке
4. Получить уведомление на почту о добавлении объекта в САПР МГГТ
5. Скачать САПР с сайта mgt.ru ([подробнее](#))
6. Открыть объект в САПР МГГТ ([подробнее](#))
7. Проверить границы своего объекта ([подробнее](#))
8. Согласовать границы объекта со смежными балансодержателями ([подробнее](#))
9. Получить уведомление о загрузке объекта в АСУ ОДС
10. Проверить проект паспорта в АСУ ОДС
11. Утвердить проект паспорта в АСУ ОДС





Законодательная база

Постановление Правительства Москвы от 2 сентября 2014 № 501-ПП (доп. № 1848-ПП). «О разработке паспорта благоустройства территории, паспорта объекта дорожного хозяйства, внесении изменений в правовые акты города Москвы и признании утратившими силу правовых актов города Москвы»

Закон г. Москвы от 30.04.2014г. № 18 « О благоустройстве в городе Москве»



Постановление Правительства Москвы от 31.07.2013 г № 499-ПП «Об автоматизированной системе управления «Объединенная диспетчерская служба Департамента жилищно-коммунального хозяйства города Москвы»

Порядок разработки, актуализации, согласования и утверждения паспорта благоустройства территории, паспорта объекта дорожного хозяйства
(утвержден приказом ДЖКХ, ДПиООС, МКА №01-01-13-99/21 / 05-09-88/21/139 от 26.04.2021г.)

(Порядок взаимодействия)





Методические основы

Порядок

Участники процесса
паспортизации:



Объекты Городского Хозяйства

ОДХ

(автомобильные дороги)



ОО

(Скверы, парки,
поликлиники, больницы и
т.д.)



ДТ

(придомовые территории)

Департамент **Ж**илищно-
Коммунального **Х**озяйства

Департамент
Природопользования и
Охраны **О**кружающей
Среды

Уполномоченный орган
(**ОИВ**)

Москомархитектура

Департамент **Г**ородского
Имущества

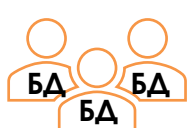
Инициатор

Исполнитель





С чего начинается паспортизация ?



Заявка в МКА

Первичное обследование

Актуализация



**Проводится в случае
отсутствия действующего
паспорта в АСУ ОДС 2.0**

**Проводится по
потребности
(Если на объекте
произошли изменения)**



В случае, если в АСУ ОДС загружен паспорт, который выполнен не в соответствии с действующим порядком, подаётся заявка на первичное обследование





Зелёные насаждения. ДПиООС.

УТВЕРЖДАЮ

Руководитель Департамента
жилищно-коммунального хозяйства
города Москвы

В.Ю. Торсунов
«30» сентября 2021 г.

УТВЕРЖДАЮ

Министр Правительства Москвы,
начальник Главного контрольного
управления города Москвы

Е.А. Данчикова
«30» сентября 2021 г.



5. Отметить общую позицию участников совещания о предоставлении в 2021 году объемов натуральных показателей по содержанию объектов озеленения 1 и 2 категорий на 2022 год без использования АСУ ОДС согласно

зарегистрирован № 01-23-651/21 от 01.10.2021 Мирошкин Н.В. (Главконтроль)
3 из 6. Страница создана: 01.10.2021 09:24



ПРОТОКОЛ

совместного совещания министра Правительства Москвы, начальника Главного контрольного управления города Москвы Е.А. Данчикова и руководителя Департамента жилищно-коммунального хозяйства города Москвы В.Ю. Торсунова по вопросу паспортизации объектов городского хозяйства

09 сентября 2021 г.
17:00

№ 31

Действует с

24.03.2022



Статус

Утвержден



БД

Утверждает паспорт без
зелёных насаждений

Требуется дополнение по зелёным насаждениям

Требуется повторного утверждения



ДПиООС

Актуализирует
паспорт






Контракты с подрядными организациями

Порядок

<.geojson >



Подрядчик



БД



МКА



МГТТ

Порядок передачи проектов паспортов объектов городского хозяйства, разработанных на основании контрактов, заключенных с подрядными организациями, Исполнителю в целях загрузки таких проектов паспортов в Систему и последующей передачи в АСУ ОДС

СОГЛАСОВАНО
Управляющий Государственного бюджетного учреждения города Москвы «Московский городской трест геолого-географических и картографических работ»



Подрядчик обеспечивает разработку, актуализацию паспорта Объекта на основании заключенного с Инициатором ГК, в соответствии с формой паспорта Объекта, утвержденной Постановлением № 501-ПП (далее – паспорт Объекта), в том числе формирование границ территорий Объекта в соответствии с приказом Главного контрольного управления города Москвы, Департамента жилищно-коммунального хозяйства города Москвы, Департамента природопользования и охраны окружающей среды города Москвы, Комитета по архитектуре и градостроительству города Москвы от 27.01.2020 № 4/01-01-13-11/21/05-09-18/21/16 «Об утверждении методики формирования границ объектов городского хозяйства города Москвы» (далее – Приказ).

Инициатор обеспечивает доведение Приказа до Подрядчика до начала проведения работ.

По результатам выполнения работ по разработке, актуализации паспорта Объекта Подрядчик передает проект паспорта Объекта Инициатору.

Инициатор осуществляет приемку проекта паспорта Объекта.

Подрядчик обеспечивает корректировку замечаний, выявленных Инициатором при приемке проекта паспорта Объекта.



.dxf

Инициатор не позднее трех рабочих дней со дня приемки проекта паспорта Объекта направляет МКА с одновременным уведомлением Главконтроля обращение о согласовании загрузки проекта паспорта Объекта в Систему (далее – Обращение) в целях согласования проекта границ территории Объекта и дальнейшей загрузки проекта паспорта Объекта в АСУ ОДС.

Обращение направляется Инициатором посредством системы электронного документооборота Правительства Москвы (далее – ЭДО) и содержит проект паспорта Объекта в формате .geojson, ГК на разработку,






Регистрация в АСУ ОДС и САПР МГГТ

АСУ ОДС



Заявка в ДИТ

Форма подачи заявки на подключение к системе указана на сайте <https://asuods.ru/faq/>



САПР МГГТ



Заявка в МКА

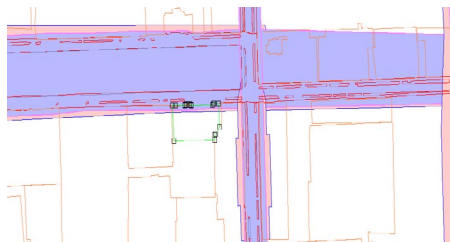
Форма заявки в формате Excel находится в архиве с программой (в папке «инструкция»). Архив можно скачать с сайта [mggt.ru/работы и услуги/разработка и актуализация паспорта/Система автоматизированного проектирования](http://mggt.ru/работы_и_услуги/разработка_и_актуализация_паспорта/Система_автоматизированного_проектирования)






Изготовление цифровой геоподосновы


Загрузка проектных границ из АСУ ОДС/АИС РЭН



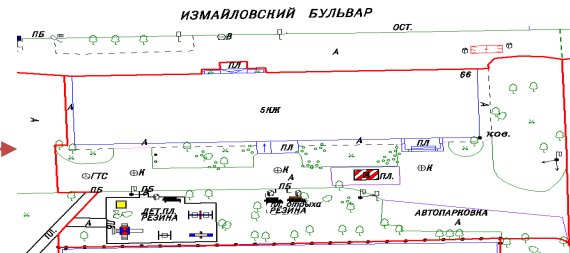
Геодезическая съемка



Уравнивание геодезических измерений



Оцифровка топографии



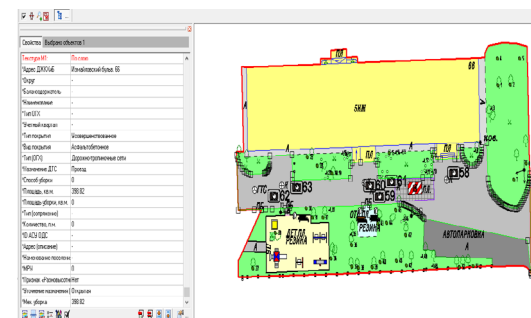
определение площадных и количественных характеристик



Согласование границ



Атрибуция,



Загрузка цифровой геоподосновы в АСУ ОДС <.json>






Цифровая геоподоснова. Текстовый формат обмена данными.

```
{
  "root": {
    "type": 38,
    "start_date": "02.08.2022",
    "end_date": "01.01.3000",
    "attribute": {
      "owner_id": {
        "legal_person": 102266300
      },
      "greening_addition": false,
      "file_list": [
        {
          "files":
            "9f4af13d89665b67660386923789e040"
        }
      ],
      "customer_id": {
        "legal_person": 102266300
      },
      "snow_clean_area": 0,
      "reservoir_area": 0,
      "department_id": {
        "legal_person": 10216105
      },
      "improvement_object_category_id": {
        "improvement_object_category": 3
      },
      "is_diff_height_mark": false
    },
    "geometry": {
      "coordinates": [
        [
          [
            5425.278,
            2553.848
          ],
          [
            5433.068,
            2549.086
          ],
          [
            5436.112,
            2547.209
          ],
          [
            5436.366,
            2547.052
          ]
        ]
      ]
    }
  }
}
```

< .json >



```
],
  "type": "Polygon"
},
"type": 31
},
{
  "attribute": {
    "section_num": 15,
    "total_lawn_area": 1.7,
    "state_gardening_id": {
      "state_gardening": 3
    },
    "lawn_type_id": {
      "lawn_type": 5
    },
    "is_diff_height_mark": false,
    "no_calc": 0
  },
  "geometry": {
    "coordinates": [
      [
        [
          5475.742,
          2530.093
        ],
        [
          5474.621,
          2530.787
        ],
        [
          5475.366,
          2531.891
        ],
        [
          5476.455,
          2531.085
        ],
        [
          5475.742,
          2530.093
        ]
      ]
    ]
  }
},
]
```





АСУ ОДС. Проект паспорта. Утверждение.

Загрузка цифровой
геоподосновы в АСУ ОДС
<.json>

Формирование проекта
паспорта посредством
АСУ ОДС

Согласование проекта
открывает возможность для
редактирования элементов
и их показателей
балансодержателем, при
необходимости,
посредством АСУ ОДС

Исправление
замечаний
(исполнителем)

Проверка проекта паспорта

Отклонение
(возврат исполнителю на доработку)

Согласование проекта паспорта
(с внешней системой)

Утверждение проекта паспорта
(посредством ЭЦП)

Паспорт благоустройства

Ошибки ФЛК при
утверждении

БД заполняет самостоятельно:

- 1) Площадь вывоза снега
- 2) Тип велопарковки
- 3) Вид уборки (мех/руч)
- 4) Тип катка
- 5) Уточнение типа МАФ
- 6) Хар-ки (кол-во сидений и т.д.) МАФ
- 7) Дата установки МАФ
- 8) Срок эксплуатации МАФ
- 9) Гарантийный срок МАФ
- 10) Тип МНО


Данные об объекте в проекте паспорта указаны на момент полевого обследования. Если изменения произошли после обследования, паспорт утверждается и направляется новая заявка на актуализацию





САПР МГГТ. Загрузка и запуск

MGGT.RU



2

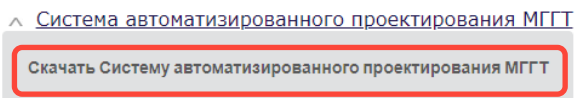


РАЗРАБОТКА, АКТУАЛИЗАЦИЯ,
СОГЛАСОВАНИЕ И УТВЕРЖДЕНИЕ
ПАСПОРТА БЛАГОУСТРОЙСТВА
ТЕРРИТОРИИ, ПАСПОРТА ОБЪЕКТА
ДОРОЖНОГО ХОЗЯЙСТВА

3

- ✓ [Полное название](#)
- Условия выполнения работы в ГБУ «Мосгоргеотрест»:
- ✓ [Кто может обратиться](#)
- ✓ [Перечень необходимых сведений](#)
- ✓ [Подача заявки](#)
- ✓ [Результат получения услуги](#)
- ✓ [Система автоматизированного проектирования МГГТ](#)
- ✓ [Конвертация и загрузка проекта паспорта в систему](#)

4



5

aggrmodul_v2.zip

открыть

6

mggtRecon
Инструкция

7


Fonts.zip
mggtRecon.exe

Перенести на рабочий стол.
Запустить.

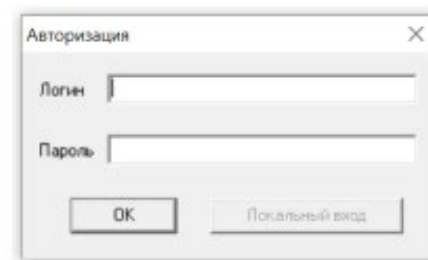




САПР МГГТ. Авторизация



**Копировать
(Ctrl+C)**








**Вставить
(Ctrl+V)**





САПР МГГТ. Интерфейс программы

САПР МГГТ

1.  Открыть файл с сервера
2.  Загрузка смежных границ
3.  Создание события
4.  Активация события
5.  Загрузка границ ДГИ

Видовой экран

Показать границы ОДХ ОО ДТ ИОБ ДГИ

Включение/отключение отображения смежных границ



X=8547 Y=5131

Отключение/установка для всех уровней





САПР МГГТ. Открытие объекта



- Через кнопку «открыть с сервера»

Открыть объект из БД

ОДХ | ДТ | ОО | Квартал

Наименование объекта	Номер	Статус	Балансодержатель	№ Заказа	№ Этажа	Тип ОГХ
д. Шаралово, подъезд к СНТ "Бережка СМУ 16"	47057	В работе	Администрация поселения Краснослободское	12/ОГХ:22/04684	36182	ОДХ
ул. Петроавдская д.246 (ООО "Крона" ТЦ "Ховрино")	46983	В работе	ГБУ "Жилищник района Ховрино"	12/ОГХ:22/03847	36681	ОДХ
проезд от М.Кочешковской до Новинского бульвара	46965	В работе	ГБУ "Жилищник Пресненского района"	12/ОГХ:22/03263	26694	ОДХ
Ивана Бабушкина улица	46898	В работе	ГБУ "Автомобильные дороги ЮЗАО"	12/ОГХ:22/05598	26067	ОДХ
Примыкание шоссе Энтузиастов к Главной Аллее	46863	В работе	ГБУ "Дирекция ЖКУиБ ВАО"	12/ОГХ:22/00132	25433	ОДХ
Улица Зарянова	46763	Согласовано	ГБУ "Жилищник района Восточное Дегуново"	12/ОГХ:22/04101	36480	ОДХ
д. Власово, ул. Январская	46677	В работе	Администрация поселения Маршинское	12/ОГХ:22/04207	36185	ОДХ
Будинковский проезд (развязка МКАД 79 км)	46645	В работе (Этап 2)	ГБУ "Автомобильные дороги САО"	12/ОГХ:22/05016	36283	ОДХ
д. Власово, ул. Пераянная	46614	В работе	Администрация поселения Маршинское	12/ОГХ:22/04206	36182	ОДХ
п. Красные Горки, ул. Вишнёвый сад	46610	В работе	Администрация поселения Маршинское	12/ОГХ:22/04205	36235	ОДХ
п. Красные Горки, ул. Нагорная	46608	В работе	Администрация поселения Маршинское	12/ОГХ:22/04204	36236	ОДХ
п. Красные Горки, ул. Сенгабрыская	46601	В работе	Администрация поселения Маршинское	12/ОГХ:22/04201	36237	ОДХ
г.Московский, ул.Горьковская	46593	В работе	Администрация поселения Московский	12/ОГХ:22/03167	26774	ОДХ
п. Красные Горки, Березовая аллея	46591	Согласовано	Администрация поселения Маршинское	12/ОГХ:22/04202	36233	ОДХ
Сосенская улица (от ул. Мельникова до ж/д путей ЮВАО Южнорпоселья)	46566	В работе	ГБУ "Жилищник района Южнорпоселья"	12/ОГХ:22/00215	25361	ОДХ

д. Шаралово, подъезд к СНТ "Бережка СМУ 16"

Excel | Скопировать статистику | Открыть

Выбор типа ОГХ

События: ! 159 - Через счётчик событий

Новые события по объектам

События

Поиск

ID	Наименование объекта	Событие	Статус	Дата
97578	ул. Братеевская, вл. 16, корп. 5 00	Согласование границ 38743->36368	не прочитан	28.03.2022 18:34:51
97577	ул. Братеевская, вл. 16, корп. 5 00	Согласование границ 38743->36368	не прочитан	28.03.2022 18:34:36
97569	ГБУЗ "ГКБ №17 ДЗМ" (Вольнская, 7) 00	Согласование границ 31445->31447	не прочитан	28.03.2022 18:12:15
97568	ГБУЗ "ГКБ №17 ДЗМ" (Вольнская, 7) 00	Согласование границ 31445->31446	не прочитан	28.03.2022 18:11:20
97567	ГБУЗ "ГКБ №17 ДЗМ" (Вольнская, 7) 00	Согласование границ 31445->31449	не прочитан	28.03.2022 18:10:52
97519	ГБУЗ "ДГП №140 ДЗМ" филиал №2 00	Согласование границ 31283->36435	не прочитан	28.03.2022 16:29:12
97518	ГБУЗ "ДГП №140 ДЗМ" филиал №2 00	Согласование границ 31283->31320	не прочитан	28.03.2022 16:28:07
97465	2-й квартал Капотни, д. 7.4.5.3 00	Согласование границ 33403->25384 2-й кв	не прочитан	28.03.2022 14:23:03
97450	2-й квартал Капотни, д.7.4.5.3 00	Согласование границ 33403->34349 2-й кв	не прочитан	28.03.2022 14:11:42
97418	Дмитрия Ульянова улица	изменить границу 6455->45768	не прочитан	28.03.2022 13:51:33
97405	Дмитрия Ульянова улица	Согласование границ 6455->4837	не прочитан	28.03.2022 13:40:37
97394	Дмитрия Ульянова улица	изменить границу 6455->6455	не прочитан	28.03.2022 13:33:58

Наименование объекта

Только мои события!

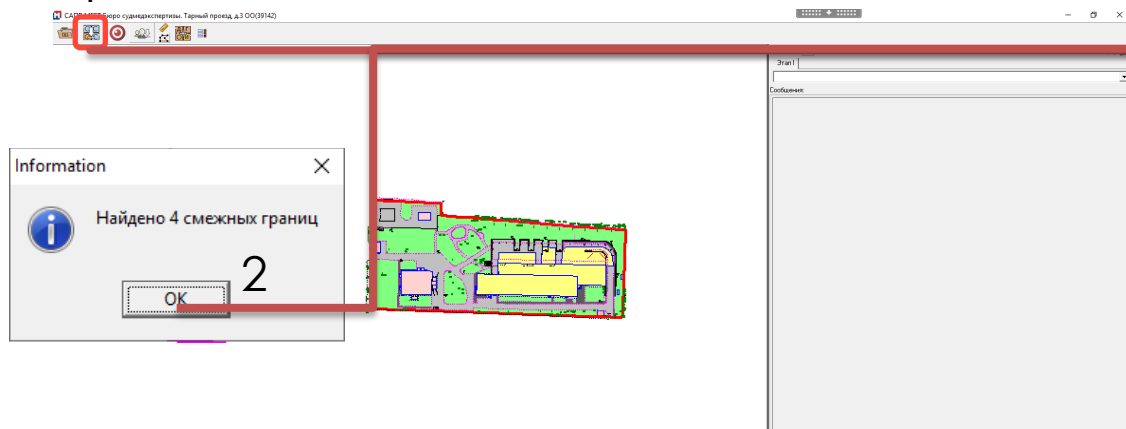
Ok Cancel



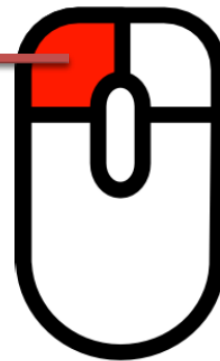
САПР МГГТ. Загрузка смежных границ



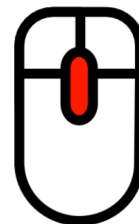
1



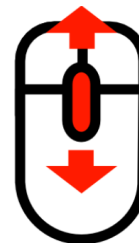
2



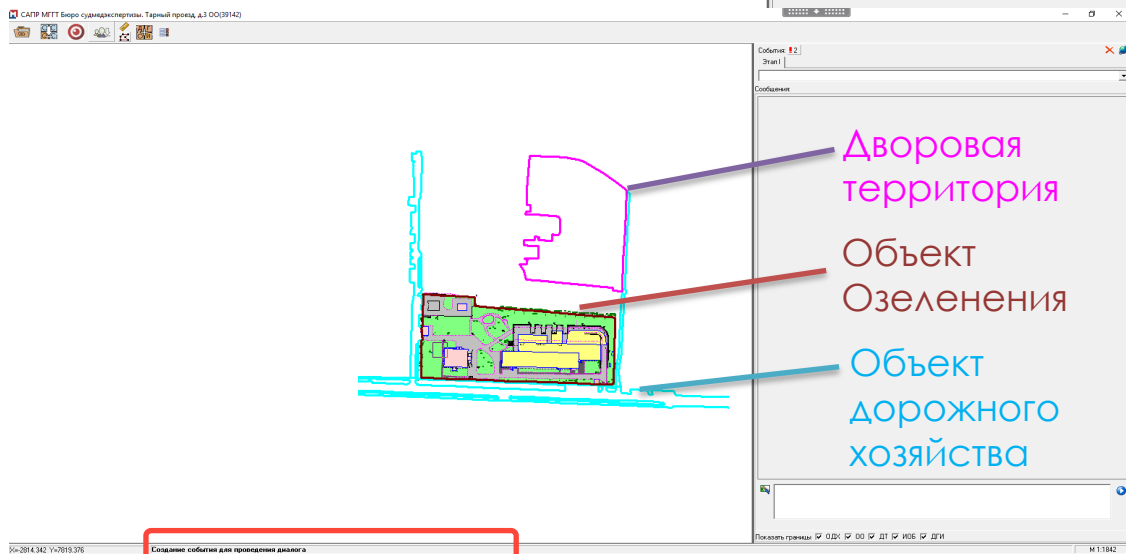
- выбор



- Панорамирование



- Зум

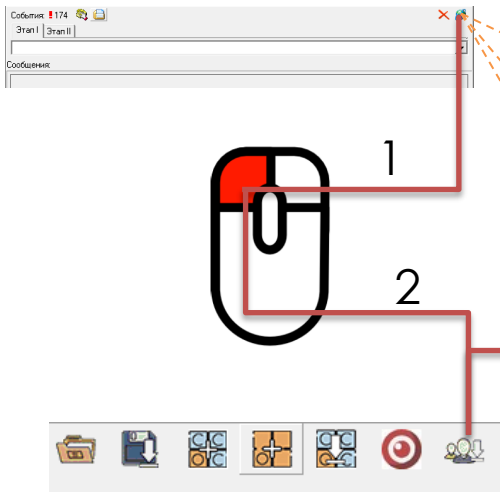


При наведении курсора на границу, здесь будет написано, кто балансодержатель этого объекта





САПР МГГТ. Активация событий

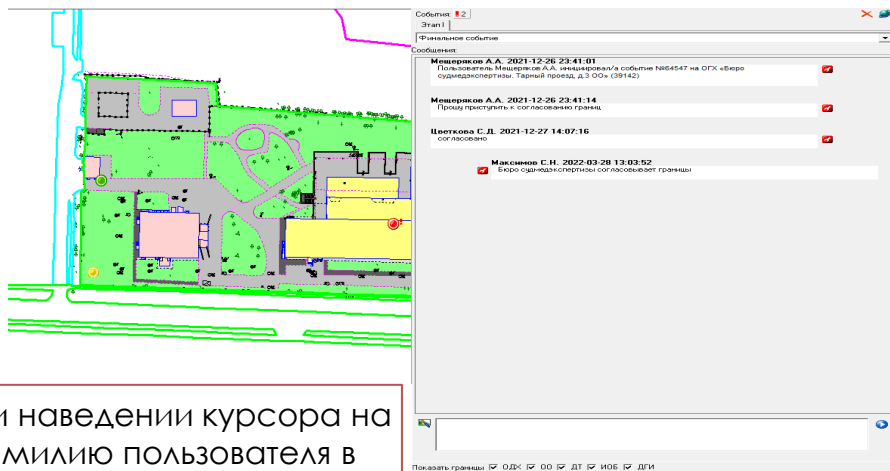


1. Обновить события
2. Кнопка активация события
3. Выбрать событие
4. Активировать событие

Зелёная подсветка показывает границы, которые задействованы в активном событии

- Согласованное событие
- Активное событие горит жёлтым цветом
- Несогласованное событие

Статус события изменяет оператор МГГТ

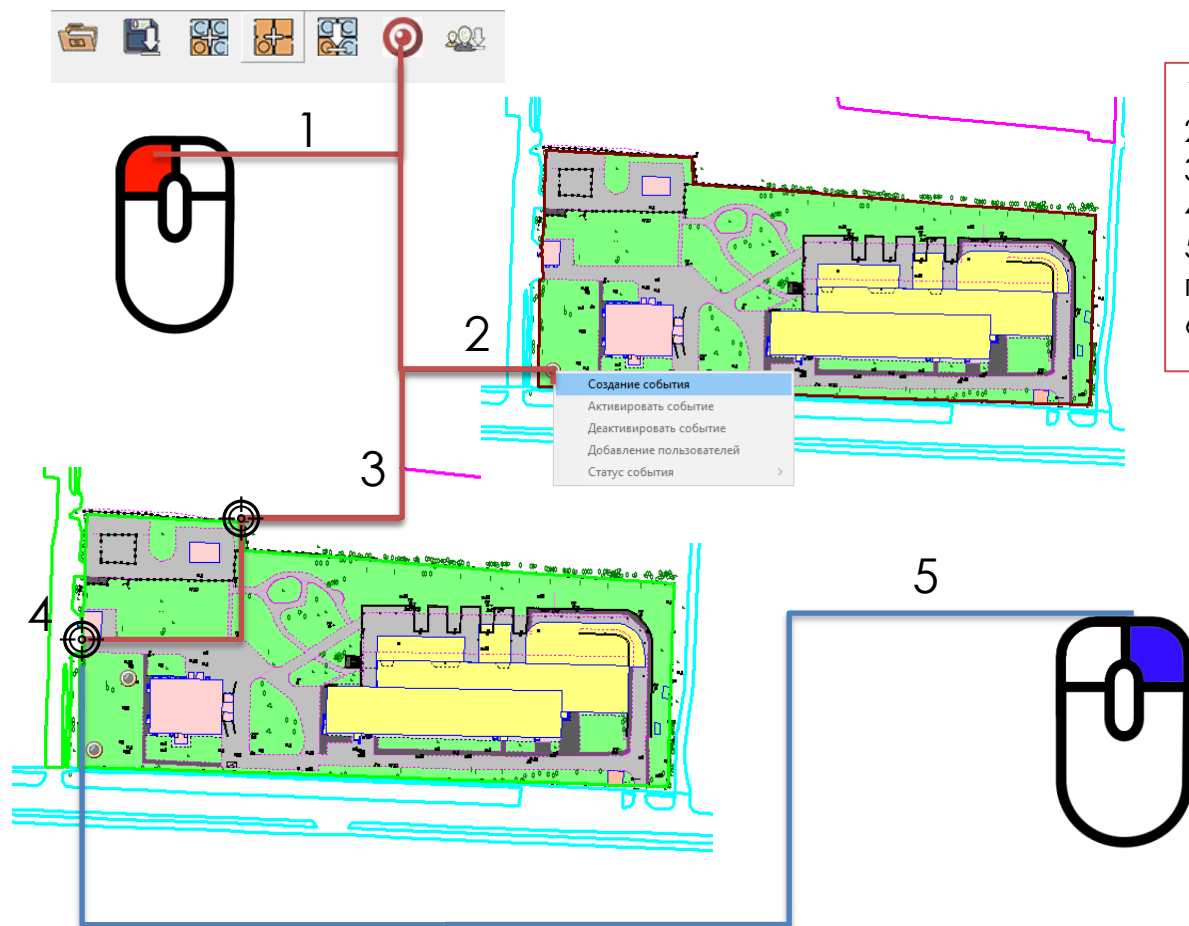


При наведении курсора на фамилию пользователя в чате, высветится подсказка о том, к какой организации относится пользователь

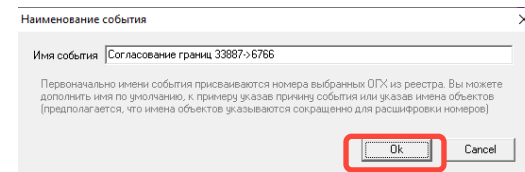




САПР МГГТ. Создание событий



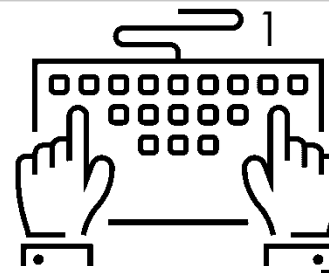
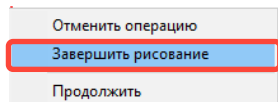
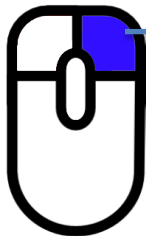
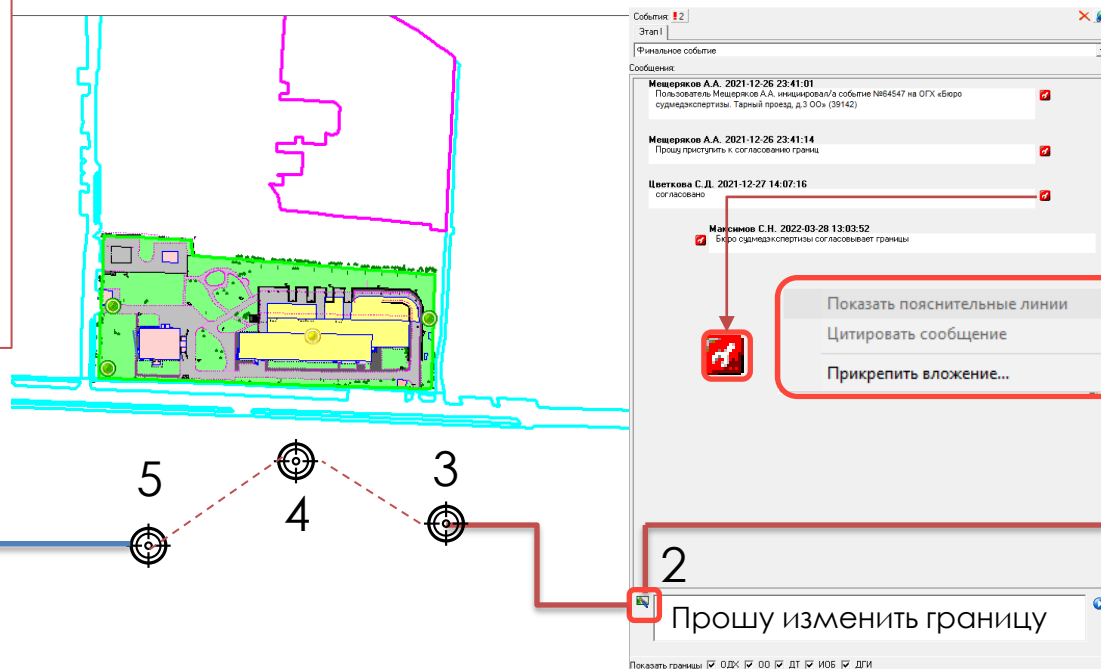
1. Кнопка создание события
2. Установка точки на плане
3. Выбор границы своего объекта
4. Выбор границы смежника
5. Создание события (нажатием на правую кнопку мыши)
6. Выбор имени (не обязательно)





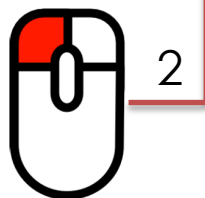
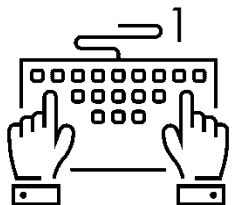
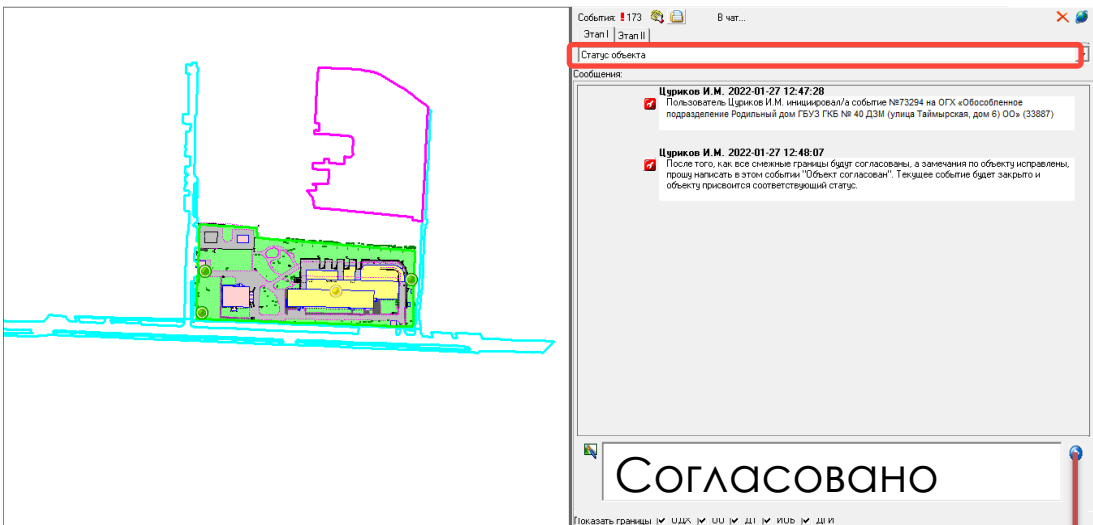
САПР МГГТ. Чат и пояснительные линии

1. Написать сообщение в чат
2. Нажать кнопку пояснительной линии
- 3-5. Отрисовать линию по точкам
6. Щелчок правой кнопкой мыши
7. Завершить рисование (продолжить, если необходимо нарисовать вторую линию)
8. При необходимости, можно прикрепить вложение





САПР МГГТ. Завершение согласования

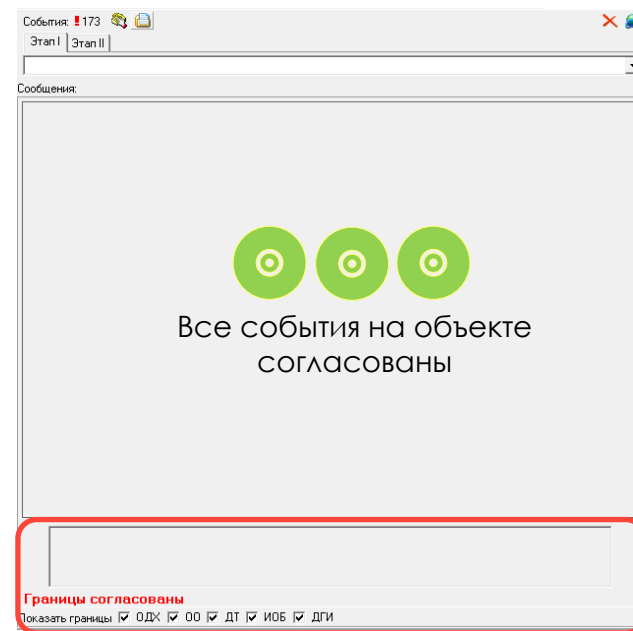


Несо согласованное событие




Согласованное событие

Оператор проверяет ответ от двух смежных БД и меняет статус события






АСУ ОДС. Авторизация



**Копировать
(Ctrl+C)**



[Страница авторизации](#)

Вход

Пользователь
Login

Пароль
.....

[→ войти](#)

[Восстановить пароль](#)

**Вставить
(Ctrl+V)**





АСУ ОДС. Начальный экран

1* 2 4

АСУ ОДС - Реестр объектов НА КАРТЕ РЕЕСТР ОБЪЕКТОВ РЕЕСТР СОГЛАСОВАНИЙ

СКРЫТЬ ФИЛЬТР ^

Наименование/ID Тип ОГХ Заказчик Балансодержатель

Адрес

ПОИСК СБРОСИТЬ

3

СПИСОК ОБЪЕКТОВ

МСО (0) ОО (0)

Новые уведомления X

Проекты

> Объекты озеленения 4

Новые уведомления X

Проекты

Объекты озеленения 4

909460 34 ГБУЗ «ПКБ № ...

910167 04 ГБУЗ «ПКБ № ...

910581 23 ГБУЗ «ПКБ № ...

924381 97 ГБУЗ «ПКБ № ...

5

1. Поиск по карте (открывается по умолчанию)

2. Поиск через реестр объектов

3. Фильтр для поиска по карте

4. Уведомления

5. Строка уведомлений

* Текущий раздел

● ЕГКО

○ Спутник

Легенда

- Выбранный объект
- Родительский объект
- Дочерние элементы
- Смежные объекты
- Пересекаемые объекты
- Ордера на работы
- Участки ИС РЕОН





АСУ ОДС. Реестр объектов. Экранная форма

*

АСУ ОДС - Реестр объектов НА КАРТЕ РЕЕСТР ОБЪЕКТОВ РЕЕСТР СОГЛАСОВАНИЙ

Реестр Объектов

ОБЪЕКТЫ ОЗЕЛЕНЕНИЯ

МЕСТА СБОРА ОТХОДОВ





АСУ ОДС. Реестр объектов. Поиск

АСУ ОДС - Реестр объектов

НА КАРТЕ РЕЕСТР ОБЪЕКТОВ РЕЕСТР СОГЛАСОВАНИЙ

Реестр ОГХ > Объекты озеленения

Наименование/ID: На согласовании удаления, *
Статус: Все
Дата с: 29.07.2022
Дата по: 29.07.2022
Адрес: _____
Заказчик: _____
Отраслевой ОИВ: _____

Тип создания объекта: Закрыт
Требуется доп-я по насаждениям: Требуется актуализации
Требуется повторного утверждения: Требуется повторного утверждения

Внешняя система

АСУ ОДС 2.0 озеленения

загрузка dxt-файла по строительству

- Плоскостные сооружения
 - Места сбора отходов
 - Плоскостные сооружения
 - Велопарковки
- Производственные некапитальные объекты
- Иные некапитальные объекты
- Дорожно-тропиночные сети
- Элементы благоустройства для маломобильных групп населения
- Элементы организации рельефа
- Системы функционального обеспечения
- Малые архитектурные формы и элементы благоустройства

Объекты озеленения

- Газоны
- Цветники
- Деревья/Кустарники

Добавить Печать Отчёты

ID	Округ	Район	Наименование	Балансодержатель	Отраслевой ОИВ	Категория озеленения	Общая площадь, кв.м.	Уборочная площадь, кв.м.	Тип создания объекта	Статус	Дата начала	Дата окончания	Требуется дополнения по зелёным насаждениям	Требуется повторного утверждения
Результаты не найдены														

1. Выбрать тип создания «внешняя система»
2-3. Выбрать статус «Все»
4. Удалить значения из поля «дату с»
5. Удалить значения из поля «дату по»
6. Нажать «поиск»





АСУ ОДС. Реестр объектов. Результат Поиска.

АСУ ОДС - Реестр объектов НА КАРТЕ РЕЕСТР ОБЪЕКТОВ РЕЕСТР СОГЛАСОВАНИЙ

Реестр ОГХ > Объекты озеленения СКРЫТЬ ФИЛЬТР

Наименование/ID Статус Дата с 05.04.2022 Дата по 04.02.2023 Адрес Заказчик Отраслевой ОИВ

Тип создания объекта
Внешняя система Требует доп-я по насаждениям Требует актуализации Требует повторного утверждения ПОИСК СБРОСИТЬ

Объекты озеленения

[скрыть подобъекты](#)

- Объекты капитального строительства
 - Плоскостные сооружения
 - [Места сбора отходов](#)
 - [Плоскостные сооружения](#)
 - [Велопарковки](#)
 - Производственные некапитальные объекты
 - Иные некапитальные объекты
 - Дорожно-тропиночные сети
 - Элементы благоустройства для маломобильных групп населения
 - Элементы организации рельефа
 - Системы функционального обеспечения
 - Малые архитектурные формы и элементы благоустройства
- Объекты озеленения
 - [Газоны](#)
 - [Цветники](#)
 - [Деревья/Кустарники](#)
- Иной объект капитального строительства
- Водные сооружения
- [Растения Красной книги](#)

ID	Округ	Район	Наименование	Балансодержатель	Отраслевой ОИВ	Категория озеленения	Общая площадь, кв.м.	Уборочная площадь, кв.м.	Тип создания объекта	Статус	Дата начала	Дата окончания	Требует дополнения по зелёным насаждениям
910167504			ОО\ГБУЗ «ПКБ №4 ДЗМ» (8-я ул. Соколиной Горы, д.28)	ГБУЗ «ПКБ № 4 ДЗМ»	Департамент здравоохранения города Москвы	2 категория	3226.3	2214.36	Внешняя система	Проект	11.06.2022	01.01.3000	<input checked="" type="checkbox"/>
924381597			ОО\ГБУЗ «ПКБ №4 ДЗМ» (Алтуфьевское шоссе, д.149)	ГБУЗ «ПКБ № 4 ДЗМ»	Департамент здравоохранения города Москвы	2 категория	8625.06	7153.67	Внешняя система	Проект	31.07.2022	01.01.3000	<input checked="" type="checkbox"/>
910581223			ОО\ГБУЗ «ПКБ №4 ДЗМ» (ул. Генерала Глаголева, д.8, корп. 4)	ГБУЗ «ПКБ № 4 ДЗМ»	Департамент здравоохранения города Москвы	2 категория	4065.7	3264.82	Внешняя система	Проект	12.06.2022	01.01.3000	<input checked="" type="checkbox"/>
909460234			ОО\ГБУЗ «ПКБ №4 ДЗМ» (ул. Локкуина д.18)	ГБУЗ «ПКБ № 4 ДЗМ»	Департамент здравоохранения города Москвы	2 категория	7459.75	6549.56	Внешняя система	Проект	08.06.2022	01.01.3000	<input checked="" type="checkbox"/>

Показаны с 1 по 4 из 4 50

<< < 1 > >>





АСУ ОДС. Карточка объекта I.

1. Проверка общих сведений об объекте

АСУ ОДС - Реестр объектов НА КАРТЕ РЕЕСТР ОБЪЕКТОВ РЕЕСТР СОГЛАСОВАНИЙ

УДАЛИТЬ ОТКЛОНИТЬ СОГЛАСОВАТЬ ЭКСПОРТ ДАННЫХ

Объекты озеленения
910167504 ОО\ГБУЗ «ПКБ №4 ДЗМ» (8-я ул. СОКОЛИНОЙ ГОРЫ, Д.28)

Действует с: 11.06.2022 Действует по: 01.01.3000

Статус: **Проект** Подпись: Не подписан

Требуется дополнения по зелёным насаждениям Требуется актуализации

Требуется повторного утверждения

СВОЙСТВА ВЕРСИИ СОГЛАСОВАНИЕ

Тип создания объекта: **Внешняя система**

Отраслевой ОИВ*: Департамент здравоохранения города Москвы (Департамент здравоохранения города Москвы)

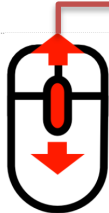

Балансодержатель*: **ГБУЗ «ПКБ № 4 ДЗМ»** Заказчик*: **ГБУЗ «ПКБ № 4 ДЗМ»**

Категория благоустройства Категория озеленения*

СПИСОК ОБЪЕКТОВ

- 910167504 ОО\ГБУЗ «ПКБ №4 ДЗМ» (8-я ул. Соколиной Горы, д.28)
 - Велопарковки (0 шт.)
 - Водные сооружения (0 шт.)
 - Газоны (10 шт.)
 - Деревья/Кустарники (97 шт.)
 - Дорожно-тропиночные сети (9 шт.)
 - Иной объект капитального строительства (14 шт.)
 - Иные некапитальные объекты (1 шт.)
 - Малые архитектурные формы и элементы благоустройства (5 шт.)
 - Места сбора отходов (0 шт.)
 - Объекты капитального строительства (1 шт.)
 - Плоскостные сооружения (4 шт.)

Слайд 8





АСУ ОДС. Версия и тип создания объекта

СВОЙСТВА **ВЕРСИИ** СОГЛАСОВАНИЕ


Версии объекта

Балансодержатель Заказчик Дата с Дата по

Статус

ID версии объекта	Наименование	Дата начала	Дата окончания	Балансодержатель	Заказчик	Статус
<input type="checkbox"/> 910167504	ГБУЗ «ПКБ №4 ДЗМ» (8-я ул. Соколиной Горы, д. 28)	11.06.2022	01.01.3000	ГБУЗ «ПКБ № 4 ДЗМ»	ГБУЗ «ПКБ № 4 ДЗМ»	Проект

Показаны с 1 по 1 из 1 << < 1 > >>

Тип создания объекта
Внешняя система 

Отраслевой ОИВ*
Департамент здравоохранения города Москвы (Департамент здравоохранения города Москвы)

Тип создания объекта:

- Внешняя система ✓
- Загрузка dxf-файла ✗
- АСУ ОДС 2.0 ✗

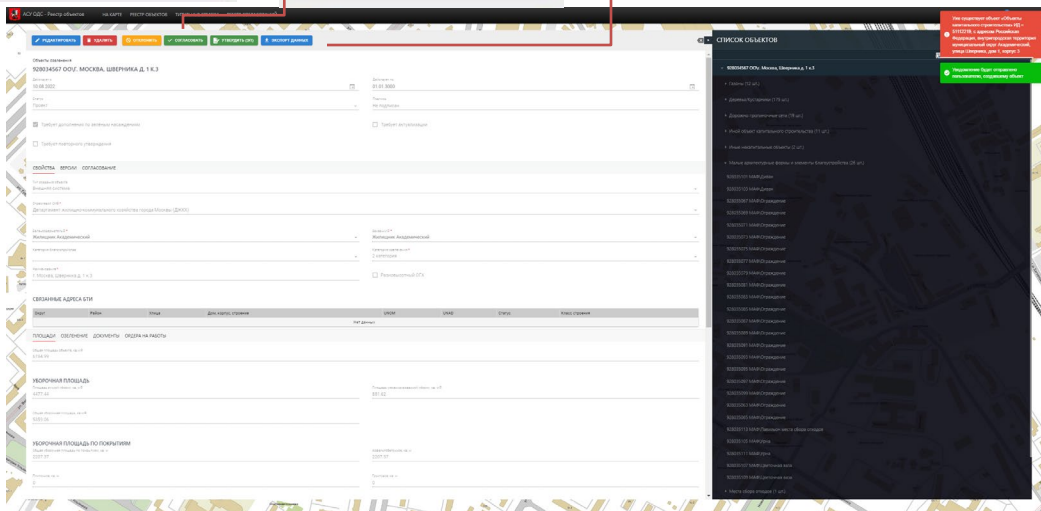




Проверка ошибок ФЛК

ФЛК - это

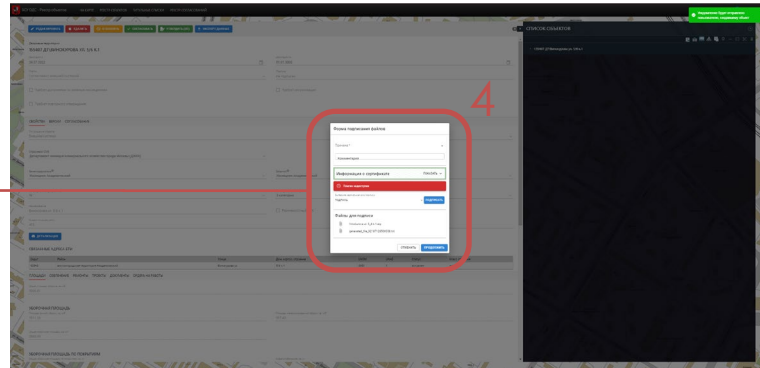
В отношении внесенной в АСУ ОДС текстовой и графической информации автоматически проводится форматно-логический контроль корректности внесенной информации (наличие пересечения границ, несовпадение текстовой и графической информации, наличие другой некорректной информации)



Нажимаем на кнопку «Согласовать»



Нажимаем на кнопку «Утвердить»



Появление окна «4» означает, что в объекте отсутствуют ошибки ФЛК и паспорт готов к дальнейшей проверке, детализации элементов и утверждению.

Появление окна «5», означает, что в объекте присутствуют ошибки ФЛК. БД проверяет паспорт, далее отклоняет с замечаниями в т.ч по ошибкам ФЛК. Не производит детализацию элементов





АСУ ОДС. Ошибки при утверждении.

Отправка на согласование невозможна, на объекте Объекты озеленения с ИД = 917424183 пересекаются дочерние элементы Элементы организации рельефа (ИД = 917424293) с Газоны (ИД = 917424191)


Проверьте, пожалуйста, корректность указанного адреса в элементе типа «Объекты капитального строительства» с ID 894072377 (СЗАО/внутригородская территория Южное Тушино/Василия Петушкова ул., 13 к.1 стр.2)

Отправка на согласование невозможна, есть пересечения с объектом ИД= 123454040

Геометрия следующих элементов расположена вне разрешенной для них зоны: • ID 878637970 "Дорожный знак" лежит на ID 878638422 "Дорожный знак" • ID 878638422 "Дорожный знак" лежит на ID 878637970 "Дорожный знак" . Проверьте размещение данных элементов

При появлении таких ошибок утверждение паспорта невозможно. БД проверяет паспорт и отклоняет с необходимыми замечаниями. При отклонении прикладывает скриншот ошибки ФЛК.


«Ошибка при утверждении проекта паспорта»



Отклонить проект, созданный внешней системой

Уведомление будет отправлено пользователю, создавшему объект

Комментарий *

Переместите файлы или нажмите для выбора  Скриншот ошибки

ОТМЕНИТЬ **ПРОДОЛЖИТЬ**



После отклонения паспорта, его необходимо удалить из АСУ ОДС





АСУ ОДС. Карточка объекта

Проверка раздела «Документы»

СВЯЗАННЫЕ АДРЕСА БТИ

Округ	Район	Улица	Дом, корпус, строение	UNOM	UNAD	Статус	Класс строения
Нет данных							

ПЛОЩАДИ ОЗЕЛЕНЕНИЕ **ДОКУМЕНТЫ** ОРДЕРА НА РАБОТЫ

Общая площадь объекта, кв. м☉
3226.3

УБОРОЧНАЯ ПЛОЩАДЬ

Площадь ручной уборки, кв. м☉
1672.76

Общая уборочная площадь, кв. м☉
2214.36

УБОРОЧНАЯ ПЛОЩАДЬ ПО ПОКРЫТИЯМ

Общая уборочная площадь по покрытиям, кв. м
854.48

Площадь механизированной уборки, кв. м☉
541.6

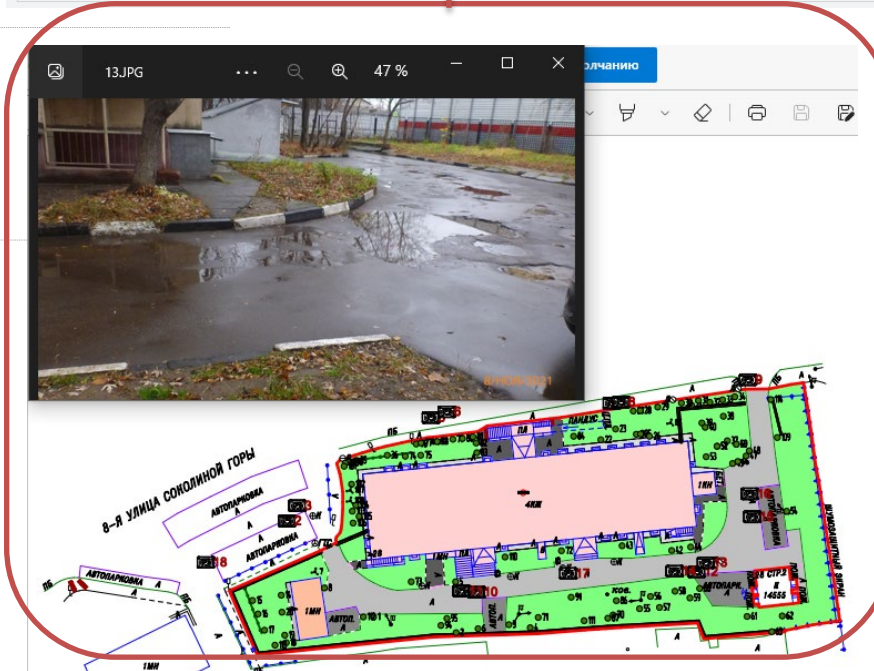
Асфальтобетонное, кв. м
854.48

ПЛОЩАДИ ОЗЕЛЕНЕНИЕ **ДОКУМЕНТЫ** ОРДЕРА НА РАБОТЫ

ИНЫЕ ДОКУМЕНТЫ

	НАИМЕНОВАНИЕ ФАЙЛА	КОММЕНТАРИЙ	ДАТА ПРИСОЕДИНЕНИЯ
1	27701_GBUZ_PKB_4_DZM (8-ja ul. Sokolinoi Gov. d.28).zip		06.06.2022

Раздел должен содержать zip-архив со схемой фотофиксации в формате pdf и материалами фотофиксации в формате jpg. Данные документы прикреплены в разделе «Иные документы»





Проверка паспортов в АСУ ОДС. Основные положения

1. Выполнение проверки по наличию и фактическому расположению элементов паспорта ОО на местности и на цифровой геоподоснове.

Не указан МАФ/Урна.



Примеры оформления замечаний

2. Проверка покрытий, нанесенных на цифровую геоподоснову относительно реальной ситуации на местности.

На плане возле дома 45Б стр.3 указано вид покрытия – Плитка.

По факту вид покрытия – Асфальт.





Проверка паспортов в АСУ ОДС. Основные положения

3. Проверка отображения геометрии элемента паспорта ОГХ на цифровой геоподоснове относительно реальной ситуации на местности.

Примеры оформления замечаний


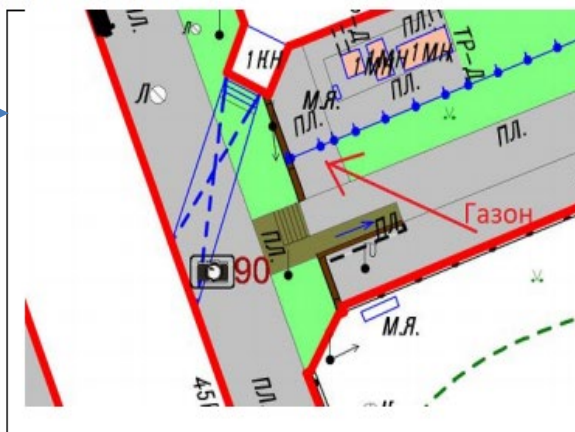
4. Неверно определен элемент паспорта ОО на цифровой геоподоснове.

По факту ограждение короче.



Изменить длину ограждения.

По факту это ГАЗОН.



Исправить Пешеходную дорожку на Газон (обыкновенный).



АСУ ОДС. Карточка объекта



СПИСОК ОБЪЕКТОВ

910167504 ООО/БУЗ «ПКБ №4 ДЗМ» (8-я ул. Соколиной Горы, д.28)

- ▶ Велопарковки (0 шт.)
- ▶ Водные сооружения (0 шт.)
- ▶ Газоны (10 шт.)
- ▶ Деревья/Кустарники (97 шт.)
- ▶ Дорожно-тропиночные сети (9 шт.)
- ▶ Иной объект капитального строительства (14 шт.)
- ▶ Иные некапитальные объекты (1 шт.)
- ▶ Малые архитектурные формы и элементы благоустройства (5 шт.)
- ▶ Места сбора отходов (0 шт.)
- ▶ Объекты капитального строительства (1 шт.)
- ▶ Плоскостные сооружения (4 шт.)



Скрыть/показать карту



- Скачать геометрию в .csv



- Показать смежные объекты



- Показать пересечения с ИС РЕОН



- Показать геометрию элементов



- Показать пересечения
(с утвержденными
паспортами)





АСУ ОДС. Список объектов (элементов).

The screenshot shows a software interface for managing objects. On the left, a map displays a red-outlined area containing numerous blue location pins. Labels on the map include 'Больница', 'Промышленные территории', '8-я ул. Соколиной Горы', 'Диспансер', 'Детская площадка', and 'Автостоянка'. On the right, a dark-themed panel titled 'СПИСОК ОБЪЕКТОВ' (Object List) is open. It features a toolbar with icons for map, list, and search. The list is categorized as follows:

- ▼ Дорожно-тропиночные сети (9 шт.)
 - 910167538 Пешеходная дорожка
 - 910167540 Пешеходная дорожка
 - 910167542 Пешеходная дорожка
 - 910167528 Проезд
 - 910167532 Тротуар
 - 910167544 Тротуар
 - 910167530 Тротуар
 - 910167534 Тротуар
 - 910167536 Тротуар
- ▶ Иной объект капитального строительства (14 шт.)
- ▶ Иные некапитальные объекты (1 шт.)
- ▶ Малые архитектурные формы и элементы благоустройства (5 шт.)
- ▶ Места сбора отходов (0 шт.)

Можно
выбирать
объекты
вручную
через
список
объектов

При активной кнопке  можно выбирать элементы на карте





АСУ ОДС. Список объектов (элементов).

Дорожно-тропиночные сети
910167542 ПЕШЕХОДНАЯ ДОРОЖКА

Действует с: 11.06.2022
Действует по: 01.01.3000

Статус: Проект
Подпись: Не подписан

СВОЙСТВА | **ВЕРСИИ**

Назначение: Пешеходная дорожка
Входит в: 910167504_001ГБУЗ «ПКБ №4 ДЗМ» (8-я ул. Соколовой Горы, д.28)

Не учитывать: Разновысотные отметки:

ИСХОДНЫЕ ДАННЫЕ | ЭЛЕМЕНТЫ СОПРЯЖЕНИЯ | ДОКУМЕНТЫ

Вид покрытия*: Усовершенствованное	Вид покрытия (тротуарение)*: Цементобетонное
Способ уборки*: Ручная уборка	Протяжённость, км
Площадь, кв.м: 3.5	

СПИСОК ОБЪЕКТОВ

- Дорожно-тропиночные сети (9 шт.)
 - 910167538 Пешеходная дорожка
 - 910167540 Пешеходная дорожка
 - 910167542 Пешеходная дорожка**
 - 910167528 Проезд
 - 910167532 Тротуар
 - 910167544 Тротуар
 - 910167530 Тротуар
 - 910167534 Тротуар
 - 910167536 Тротуар
- Иной объект капитального строительства (14 шт.)
- Иные некапитальные объекты (1 шт.)
- Малые архитектурные формы и элементы благоустройства (5 шт.)
- Места сбора отходов (0 шт.)
- Объекты капитального строительства (1 шт.)

Скрыть/показать карту

Элемент паспорта

910167542 – id элемента

Информация об элементе



Исходные данные | **ЭЛЕМЕНТЫ СОПРЯЖЕНИЯ** | Документы

- Дорожно-тропиночные сети (9 шт.)
 - 910167538 Пешеходная дорожка
 - 910167540 Пешеходная дорожка
 - 910167542 Пешеходная дорожка**
 - 910167528 Проезд
 - 910167532 Тротуар
 - 910167544 Тротуар
 - 910167530 Тротуар
 - 910167534 Тротуар
 - 910167536 Тротуар

ЭЛЕМЕНТ СОПРЯЖЕНИЯ	КОЛИЧЕСТВО, П.М
Дорожный бортовой камень	7.91

Информация об элементах сопряжения

Отображение элемента на карте в АСУ ОДС



Проверка раздела «Площади» в АСУ ОДС

СВЯЗАННЫЕ АДРЕСА БТИ

Округ	Район	Улица	Дом, корпус, строение	UNOM	UNAD	Статус	Класс строения
Нет данных							

[ПЛОЩАДИ](#) [ОЗЕЛЕНЕНИЕ](#) [ДОКУМЕНТЫ](#) [ОРДЕРА НА РАБОТЫ](#)

Общая площадь объекта, кв. м[Ⓜ]
3226.3

УБОРОЧНАЯ ПЛОЩАДЬ

Площадь ручной уборки, кв. м[Ⓜ]
1672.76

Площадь механизированной уборки, кв. м[Ⓜ]
541.6

Общая уборочная площадь, кв. м[Ⓜ]
2214.36

УБОРОЧНАЯ ПЛОЩАДЬ ПО ПОКРЫТИЯМ

Общая уборочная площадь по покрытиям, кв. м
854.48

Асфальтобетонное, кв. м
854.48

Общая площадь объекта определяется как сумма площадей следующих элементов:

- площадь элементов группы «иной объект капитального строительства» типа отмостка»;
- площадь элементов группы «плоскостные сооружения»;
- площадь элементов группы «закрытые велопарковки»;
- площадь элементов группы «дорожно-тропиночные сети»;
- площадь элементов группы «места накопления отходов»;
- площадь элементов группы «газоны»;
- общая площадь элементов группы «цветники»;
- площадь элементов группы «элементы организации рельефа» типа лестница;
- площадь элементов группы «элементы благоустройства для маломобильных групп населения» типа пандус.





Проверка раздела «Площади» в АСУ ОДС

СВЯЗАННЫЕ АДРЕСА БТИ

Округ	Район	Улица	Дом, корпус, строение	UNOM	UNAD	Статус	Класс строения
Нет данных							

ПЛОЩАДИ ОЗЕЛЕНЕНИЕ ДОКУМЕНТЫ ОРДЕРА НА РАБОТЫ

Общая площадь объекта, кв. м®
3226.3

УБОРОЧНАЯ ПЛОЩАДЬ

Площадь ручной уборки, кв. м®
1672.76

Площадь механизированной уборки, кв. м®
541.6

Общая уборочная площадь, кв. м®
2214.36

УБОРОЧНАЯ ПЛОЩАДЬ ПО ПОКРЫТИЯМ

Общая уборочная площадь по покрытиям, кв. м
854.48

Асфальтобетонное, кв. м
854.48



Вид уборки элемента паспорта ОГХ определяет балансодержатель!

В площади ручной уборки учитывается:

- площадь элементов группы «плоскостные сооружения» со способом уборки «ручная уборка»;
- площадь элементов группы «дорожно-тропиночные сети» со способом уборки «ручная уборка»;
- площадь элементов группы «места сборов отходов»;
- площадь элементов группы «газоны»;
- площадь элементов группы «иной объект капитального строительства» типа отмостка»;
- общая площадь элементов группы «цветники»;
- площадь элементов группы «элементы организации рельефа» типа лестница»;
- площадь элементов группы «элементы благоустройства для маломобильных групп населения» типа пандус.





Проверка раздела «Площади» в АСУ ОДС

СВЯЗАННЫЕ АДРЕСА БТИ

Округ	Район	Улица	Дом, корпус, строение	UNOM	UNAD	Статус	Класс строения
Нет данных							

ПЛОЩАДИ ОЗЕЛЕНЕНИЕ ДОКУМЕНТЫ ОРДЕРА НА РАБОТЫ

Общая площадь объекта, кв. м®
3226.3

УБОРОЧНАЯ ПЛОЩАДЬ

Площадь ручной уборки, кв. м®
1672.76

Площадь механизированной уборки, кв. м®
541.6

Общая уборочная площадь, кв. м®
2214.36

УБОРОЧНАЯ ПЛОЩАДЬ ПО ПОКРЫТИЯМ

Общая уборочная площадь по покрытиям, кв. м
854.48

Асфальтобетонное, кв. м
854.48



Вид уборки элемента паспорта ОГХ определяет балансодержатель!

Общая уборочная площадь объекта определяется как сумма элементов следующих групп:

- площадь элементов группы «плоскостные сооружения»;
- площадь элементов группы «закрытые велопарковки»;
- площадь элементов группы «дорожно-тропиночные сети»;
- площадь элементов группы «места сборов отходов»;
- площадь элементов группы «газоны»;
- площадь элементов группы «иной объект капитального строительства» типа отмотска»;
- общая площадь элементов группы «цветники»;
- площадь элементов группы «элементы организации рельефа» типа лестница»;
- площадь элементов группы «элементы благоустройства для маломобильных групп населения» типа пандус».

К механизированной уборке относится:

- площадь элементов группы «плоскостные сооружения» со способом уборки «механизированная уборка»;
- площадь элементов группы «дорожно-тропиночные сети» со способом уборки «механизированная уборка».





АСУ ОДС. Выгрузка в Excel внутреннего наполнения паспорта по каждому элементу

АСУ ОДС - Реестр объектов

НА КАРТЕ РЕЕСТР ОБЪЕКТОВ РЕЕСТР СОГЛАСОВАНИЙ

Реестр ОГХ > Объекты озеленения > Дорожно-тропиночные сети

Скрыть фильтр

ПОИСК

ДОБАВИТЬ ПЕЧАТЬ

Дорожно-тропиночные сети

- Объекты капитального строительства
 - Плоскостные сооружения
 - Места сбора отходов
 - Плоскостные сооружения
 - Велопарковки
 - Производственные некапитальные объекты
 - Дорожно-тропиночные сети**
 - Элементы благоустройства для маломобильных групп населения**
 - Элементы организации рельефа
 - Системы функционального обеспечения
 - Малые архитектурные формы и элементы благоустройства
 - Объекты озеленения
 - Газоны
 - Цветники
 - Деревья/Кустарники
 - Иной объект капитального строительства
 - Водные сооружения
 - Растения Красной книги

ID	Тип	Статус	Дата подписания	ФИО подписанта	Дата начала	Дата окончания
924381637	Проезд	Проект			31.07.2022	01.01.3000
924381635	Пешеходная дорожка	Проект			31.07.2022	01.01.3000
924381633	Пешеходная дорожка	Проект			31.07.2022	01.01.3000
924381631	Пешеходная дорожка	Проект			31.07.2022	01.01.3000
924381629	Пешеходная дорожка	Проект			31.07.2022	01.01.3000
924381627	Пешеходная дорожка	Проект			31.07.2022	01.01.3000
924381625	Проезд	Проект			31.07.2022	01.01.3000
924381623	Проезд	Проект			31.07.2022	01.01.3000
910581249	Пешеходная дорожка	Проект			12.06.2022	01.01.3000
910581241	Пешеходная дорожка	Проект			12.06.2022	01.01.3000
910581245	Пешеходная дорожка	Проект			12.06.2022	01.01.3000
910581239	Пешеходная дорожка	Проект			12.06.2022	01.01.3000

Реестр Дорожно-тропиночные сети на 01.08.2022

ID: -
Статус: Утвержден, На согласовании удаления
Дата с: 01.08.2022
Дата по: 01.08.2022
Тип: -

ID	Тип	Статус	Дата подписания	ФИО подписанта	Дата начала	Дата окончания	Наименование родительского объекта	Идентификатор родительского объекта	Округ родительского объекта	Балансодержатель родительского объекта	Общая площадь, кв.м
775947855	Пешеходная дорожка	Утвержден	15.09.2020		01.01.3000		1-й Труженников переулок, вл. 17А	775947591		АвД ЦАО	300.57
775947857	Пешеходная дорожка	Утвержден	15.09.2020		01.01.3000		1-й Труженников переулок, вл. 17А	775947591		АвД ЦАО	589.12
782204184	Пешеходная дорожка	Утвержден	07.10.2020		01.01.3000		Парк Новослободский (Детский парк)	782203884		АвД ЦАО	84.29
782204192	Пешеходная дорожка	Утвержден	07.10.2020		01.01.3000		Парк Новослободский (Детский парк)	782203884		АвД ЦАО	301.82
782205214	Велосипедная дорожка	Утвержден	07.10.2020		01.01.3000		Парк Новослободский (Детский парк)	782203884		АвД ЦАО	1157.55





АСУ ОДС. Выгрузка в Excel внутреннего наполнения всего паспорта

Рестр ОДУ - Объекты озеленения

Наименование/ID: Проект, Согласован с внешней сис... | Дата с: 05.08.2021 | Дата по: 05.08.2023 | Адрес: | Заказчик: | Отраслевой ОИВ: | Тип создания объекта: | Требуется деп-по насаждениям: | Требуется актуализации: | Требуется повторного утверждения: | [поиск](#) | [сбросить](#)

Объекты озеленения | [ссылка подробней](#) | [добавить](#) | [печатать](#) | [отчеты](#)

№	Округ	Район	Наименование	Валентность	Отраслевой ОИВ	Категория озеленения	Общая площадь, кв.м	Узоровая площадь, кв.м	Тип создания объекта	Статус	Дата начала	Дата окончания	Требуется деп-по по зеленым насаждениям	Требуется повторного утверждения	Требуется актуализации	Дата подписания	ФГИЗ подписанта
928034567			ООУ Москва, Шверника д. 1 к.3	Жилищно-Академический	ДЖОС	2 категория	6194.99	839.08	Внешняя посадка	Проект	10.08.2022	01.01.2000	<input checked="" type="checkbox"/>	<input type="checkbox"/>	<input type="checkbox"/>		

ОТЧЁТЫ



Выгрузить



№ п/п	ОИВ	Округ	Район	Заказчик	Общая информация об объекте благоустройства					Деревья одиночные, шт.							Деревья в группах, шт.					Дер	
					Идентификатор	Наименование	Категория озеленения	Общая площадь объекта	Общая площадь под деревьями, кв.м	всего	букетная посадка	деревья в контейнерах	одиночное	пень	рядовая посадка	самосев	аллея	боскет	группа	куртина	массив		Хвойные деревья, шт.
1	ДЖОС			Жилищно-Академический	928034567	ООУг. Москва, Шверника д. 1 к.3	2 категория	6194.99	84	168	0	0	168	0	0	0	0	0	0	0	0	0	0





Заполнение дополнительных данных БД в АСУ

ОДС 2.0

При отсутствии в проекте паспорта замечаний, ошибок ФЛК, БД необходимо произвести работу по детализации элементов паспорта объекта озеленения

Вносим вид элемента при необходимости

СВОЙСТВА ВЕРСИИ

Вид МАФ *
Ограждение

- Комплекс гимнастической спортивной площадки (металлический), адаптированный для людей с ограниченными возможностями
- Комплекс детский
- Контейнер для раздельного сбора отходов (PCO)
- Контейнер для ТБО
- Контейнер металлический на колёсах (0,8 куб.м)
- Контейнер металлический на колёсах (1,1 куб.м)
- Кормушка для птиц
- Лабиринт
- Лавка

РЕДАКТИРОВАТЬ УДАЛИТЬ

Малые архитектурные формы и элементы благоустройства
928035073 МАФ\ОГРАЖДЕНИЕ

Действует с: 10.08.2022 Действует по: 01.01.3000

Статус: Проект Подпись: Не подписан

СВОЙСТВА ВЕРСИИ

Вид МАФ
Ограждение

Уточнение

Детализация

Количество мест, шт.

Адрес: 928034567_001г. Москва, Шверника д. 1 к.3

Не учитывать Разновысотные отметки

ИСТОЧНИКИ ДАННЫХ ДОКУМЕНТЫ

СПИСОК ОБЪЕКТОВ

- 928034567 ООУ, Москва, Шверника д. 1 к.3
 - Велопарковки (0 шт.)
 - Водные сооружения (0 шт.)
 - Газоны (12 шт.)
 - Деревья/Кустарники (175 шт.)
 - Дорожно-тропиночные сети (19 шт.)
 - Иной объект капитального строительства (11 шт.)
 - Иные некапитальные объекты (2 шт.)
- Малые архитектурные формы и элементы благоустройства (26 шт.)
 - 928035101 МАФ\Дизан
 - 928035103 МАФ\Дизан
 - 928035067 МАФ\Ограждение
 - 928035069 МАФ\Ограждение
 - 928035071 МАФ\Ограждение

Вносим детализацию элемента

Детализация

- 3D металлическое высотой 0,5 м
- 3D металлическое высотой 1,0 м
- 3D металлическое высотой 1,5 м
- 3D металлическое высотой 2,0 м
- Бункерной площадки
- Газонное
- Декоративное
- Деревянное высотой 0,5 м
- Деревянное высотой 1,0 м

Вносим уточнение элемента

Уточнение

- Из бетона
- Из гранита
- Из дерева
- Из кирпича
- Из металла
- Из чугуна





АСУ ОДС. Согласование с внешней системой.

АСУ ОДС - Реестр объектов НА КАРТЕ РЕЕСТР ОБЪЕКТОВ РЕЕСТР СОГЛАСОВАНИЙ

УДАЛИТЬ ОТКЛОНИТЬ **СОГЛАСОВАТЬ** ОЧИСТИТЬ ДАННЫЕ

Объекты озеленения
910167504 ОО\ГБУЗ «ПКБ №4 ДЗМ» (8-я ул. СОКОЛИНОЙ ГОРЫ, Д.28)

Действующий
11.06.2022

Статус

1 2

Согласовать проект, созданный внешней системой

Уведомление будет отправлено пользователю, создавшему объект

Комментарий

3

Переместите файлы или нажмите для выбора

ОТМЕНИТЬ **ПРОДОЛЖИТЬ**

СВОЙСТВА ВЕРСИИ СОГЛАСОВАНИЕ

Тип создания объекта
Внешняя система

Отраслевой ОИВ *
Департамент здравоохранения города Москвы (Департамент здравоохранения города Москвы)

Балансодержатель *
ГБУЗ «ПКБ № 4 ДЗМ»

Заказчик *
ГБУЗ «ПКБ № 4 ДЗМ»

Категория благоустройства Категория озеленения *

СПИСОК ОБЪЕКТОВ

- 910167504 ОО\ГБУЗ «ПКБ №4 ДЗМ» (8-я ул. Соколиной Горы, д.28)
 - Велопарковки (0 шт.)
 - Водные сооружения (0 шт.)
 - Газоны (10 шт.)
 - Деревья/Кустарники (97 шт.)
 - Дорожно-тропиночные сети (9 шт.)
 - Иной объект капитального строительства (14 шт.)
 - Иные некапитальные объекты (1 шт.)
 - Малые архитектурные формы и элементы благоустройства (5 шт.)
 - Места сбора отходов (0 шт.)
 - Объекты капитального строительства (1 шт.)
 - Плоскостные сооружения (4 шт.)





АСУ ОДС. Утверждение проекта.

АСУ ОДС - Реестр объектов НА КАРТЕ РЕЕСТР ОБЪЕКТОВ ТИТУЛЬНЫЕ СПИСКИ РЕЕСТР СОГЛАСОВАНИЙ

Уведомление: Бюджет отправлено пользователю, создавшему объект

РЕДАКТИРОВАТЬ УДАЛИТЬ НА УТВЕРЖДЕНИЕ ОТКЛОНИТЬ СОГЛАСОВАТЬ ЭКСПОРТ ДАННЫХ

СПИСОК ОБЪЕКТОВ

Объекты дорожного хозяйства
910167504 ОО/ГБУЗ «ПКБ №4 ДЗМ» (8-я ул. СОК...
Действие с 11.06.2022
Статус

Ополнения по зелёным насаждениям
повторного утверждения

СВОЙСТВА ВЕРСИИ СОГЛАСОВАНИЕ

Тип создания объекта
Внешняя система

Отраслевой ОИВ *
Департамент здравоохранения города Москвы (Департамент

Балансодержатель *
ГБУЗ «ПКБ № 4 ДЗМ»

Заказчик *
ГБУЗ «ПКБ № 4 ДЗМ»

Категория благоустройства
Категория озеленения *

Отправить объект на согласование

Причина *

- Изменение балансодержателя
- Изменение заказчика
- Изменение категории по уборке
- Изменение натуральных показателей объекта

ОТМЕНИТЬ ПРОДОЛЖИТЬ





Спасибо за внимание

Контакт технической поддержки **САПР МГГТ**: Helpdesk@mggt.ru

Контакт технической поддержки **АСУ ОДС**: ods_support@mos.ru

Телефон поддержки **АСУ ОДС**: +7 (499) 281-69-42

